

Quadros Parietais Geografia




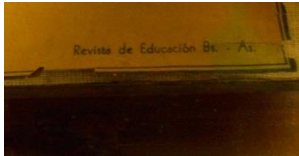


Acervo Histórico da Escola Caetano de Campos

Está autorizada a utilização destas imagens para fins acadêmicos
Para outras publicações solicitar através do e-mail centrodememoriacre@educacao.sp.gov.br

Indicar nos créditos:

Acervo Histórico da Escola Caetano de Campos/CEMAH/CRE Mario Covas/EFAP/SEE-SP

FICHA DE INVENTÁRIO DO ACERVO HISTÓRICO DA ESCOLA CAETANO DE CAMPOS – QUADROS PARIETAIS (QP)

COLEÇÃO: Mapas	FABRICANTE: Revista de Educacion	Nº de ordem: Qpg Ver. Educacion 01
TÍTULO: Mapa Mundi Físico		
ESTADO DE CONSERVAÇÃO: Ruim		MEDIDAS: A: 79 cm X L: 113 cm
REGISTRO GERAL: (Identificação/Tombo/carimbo)	Inscrição à caneta "39 c"; "Mapa Mundi Físico (La Obra). Carimbo.	
DESCRIÇÃO	Quadros com registros de Mapas. Quadro Mapa Mundi Físico em papel, tela com moldura em madeira.	
IMAGENS	   	
OUTRAS INFORMAÇÕES		

CENTRO DE MEMÓRIA E ACERVO HISTÓRICO - CEMAH
CRE Mario Covas
Escola de Formação e Aperfeiçoamento dos Professores “Paulo Renato Costa Souza”
Secretaria da Educação do Estado de São Paulo

Coordenação do trabalho
Maria Cristina Noguerol Catalan
Diretora do Centro de Memória e Acervo Histórico

Equipe técnica/pesquisadores - 2019

Diógenes Nicolau Lawand
Elis Cypriano Gomez
Felipe de Andrade Sanches
Maria Rejane Germano
Mariana Costa Chazanas
Maristela Cabral de Lira
Ricardo Issao Shinye
Thayne dos Santos